

GRUNDKARTA STRÖMMEN 1:1

Kommun: Flen

Län: Södermanlands län

Skala: 1:1000

Originalformat: A3

Koordinatsystem

Plan: Sweref99 16 30

























Höjd: RH 2000

Kartan upprättad genom fältkompletteringar av befintlig primärkarta.

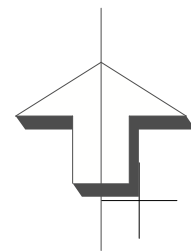
Fastighetsredovisning och rättigheter från Lantmäteriets digitala registerkarta. Fastighetsredovisningen har inte rättsverkan, beslut i

Lantmäterihandlingar gäller.

Teckenförklaring

-  Traktgräns
-  Fastighetsgräns
-  Ägoslagsgräns
-  Rättighetsgräns
-  Vägkant
-  Järnvägsspår
-  Häck
-  Stödmur
-  Staket
-  Vattendrag
-  Höjdkurva
-  Gränspunkt
-  Belysningsstolpe
-  Eiskåp
-  Lövskog
-  Lövträd
-  Kärr
-  Bostadshus, husliv
-  Uthus/Garage, husliv
-  Uthus/Garage, takkontur
-  Skärmtak, liv
-  Industribyggnad/Annan byggnad
-  Altan
-  Jordkällare

Hovås Mätkonsult AB
Upprättad av: Martin Widholm
Datum: 2019-03-29



N=6549800

N=6549700

N=6549600

E=162000

E=162100

E=162200

