

Trygghetsvandring

Flens centrum

Juni 2011



Bakgrund

Åtgärder för att minska brottsligheten samt öka tryggheten i Flens kommun är ett prioriterat område för både polisen i Flen och Flens kommun som verksamhet. Under 2009 tillsattes en brottsförebyggande samordnare och ett brottsförebyggande råd bildades. Ett samarbetsavtal med polisen finns tecknat där det för närvarande är sex prioriterade områden. Ett av dem är våldsbrott och upplevd otrygghet i offentliga miljöer.

Polisens trygghetsundersökning från 2008 visade att invånarna känner sig otrygga på vissa utpekade platser i Flens tätort, exempelvis i parker, stationsområdet, centrum, på platser där missbrukare samlas samt vid tunneln vid järnvägsstationen.

Under 2009 gjordes två trygghetsvandringar i Flens tätort. Resultatet från dessa finns samlade i dokumentet "Trygghetsvandring i Flens centrum 2009".

I juni 2011 gjordes en ny trygghetsvandring där alla som deltog tidigare inbjöds att vara med. Följande dokument är en sammanställning av resultatet från den trygghetsvandring som gjordes i juni 2011. Samtidigt gjordes en uppföljning av de problem som fanns 2009 som finns i ett eget dokument.

Vad är en trygghetsvandring?

Trygghetsvandring som metod

Trygghetsvandring som metod utvecklades i början av 2000-talet i Göteborg och har sedan dess spritt sig till stora delar av landet. Trygghetsvandringar är en metod för att skapa en bättre närmiljö genom att identifiera och åtgärda platser som upplevs otrygga eller bedöms vara osäkra. Metoden bygger på att dessa upptäckter görs i samverkan mellan olika verksamheter och i dialog med invånare som bor i och känner till det berörda området. Synpunkter och förslag på åtgärder skall sedan förmedlas till berörda beslutsfattare.

Vad tittar man på?

Under en trygghetsvandring tittar man på miljön utifrån fyra perspektiv:

1. Skötsel och underhåll
2. Bebyggelsen och anläggningars utformningar
3. Stadsplaneringens utformning
4. Det mänskliga livet (sociala problem)

Mer konkret studerar man till exempel buskage, belysning, tillgänglighet, utsmyckning, klotter, skadegörelse, gångtunnlar, lekplatser, bänkar, parkeringsplatser, hållplatser mm.

Deltagare i trygghetsvandringen

Det är viktigt att de som går trygghetsvandringen är en blandad grupp, sammansatt med olika åldrar, kön och bakgrund. Under Flens trygghetsvandring deltog 6 personer vilka representerade följande verksamheter:

- Kommunledningsförvaltningen (Kommunens brottsförebyggande samordnare)
- Bygg, miljö och räddningsförvaltningen
- Polisen
- Räddningstjänsten
- Civilförsvarförbundet
- Gymnasieelev

Var och när skedde trygghetsvandringen?

Trygghetsvandringen genomfördes den 7 juni. Gruppen utgick från samma karta som tidigare för att se vad som åtgärdats och vad som kommit till sedan sist. Sträckning blev dock något annorlunda.

Nedan: karta över vandringen 2011. På kartan är de nya identifierade problemområdena numrerade. Se beskrivning av respektive siffra i matrisen på kommande sidor

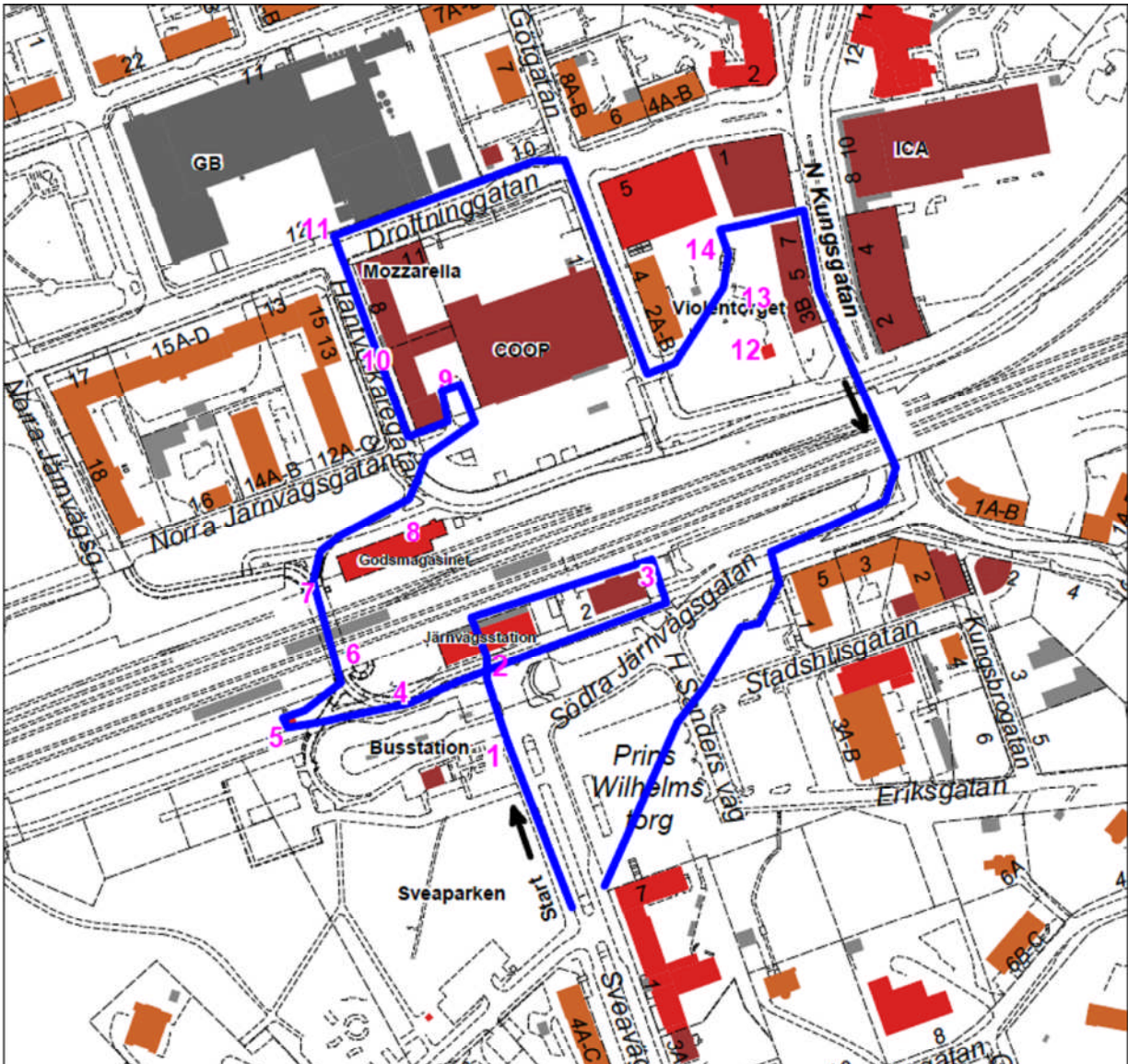






Bild	Plats	Problem	Förslag på åtgärd	Ansvar	Åtgärdat
	1. Parkområde framför restaurang Matlådan	Trevlig park men för mycket buskage.	Klipp <u>ner</u> häckarna, klipp <u>upp</u> träden. Klotter på papperskorg	Tekniska förvaltningen Räddningstjänsten	
	2. Stationshuset inne Ute	Klotter och smutsigt Klotter på alla fönsterkarmar	Sanera klotter och tvätta målning	Jernhusen	
	3. Järnvägshotellet	Gamla skyltar Fult skjul till trappnedgång Stora cementrör skräpar	Ta bort inaktuella skyltar Renovera fasad Ta bort skjulet och cementrören	Pågående ärende	
Bild saknas	4. Mur ner till tunnel	Skadade stenar som är lösa. Återkommande problem pga av att skateboard åkning sker på muren.	Laga mur	Tekniska förvaltningen	Åtgärdat
	5. Gult el - hus vid järnväg	Klotter	Sanera väggar runt om	Räddningstjänsten	









	Plats	Identifierat problem	Förslag på åtgärd	Ansvar	Åtgärdat
	6. Framkant Tunnel	Klotter	Sanera	Räddningstjänsten	
	7. Trapp efter gångtunnel vid järnväg	Ej markerat trapp och trappsteg för synskadade	Märk ut trapp och trappsteg	Tekniska förvaltningen	
	8. Godsmagasinet	Klotter, ovårdat intryck	Sanera och snygga till	Tekniska förvaltn Räddningstjänsten	
	9. Telia – baksidan (till vänster om Coop)	Nytt klotter, skymmande buskage och skräpigt.	Sanera samt røj bland buskar och träd.	Teliasonera Sverige Net Fastigheter	
	10. Hantverkargatan	Ovårdat buskage	Klipp buskage	Telia	
	11. GB	Taggtråd och ful miljö mot Drottninggatan	Snygga upp varuintag och mur	GB BMR anmodar	

Bild	Plats	Identifierat problem	Förslag på åtgärd	Ansvar	Åtgärdat
	12. Trapp upp till Violentorget	Skadade trappsteg som är lätta att snubbla på	Ta bort trapp eller laga trappsteg	Möller & Partner	
	13. Under trapp upp till Violentorget	Tvivelaktig hållbarhet på konstruktion av trapp, rostigt och provisoriskt uppstöttat.	Ta bort trapp eller stärk konstruktion	Möller & Partner	

Har Du frågor och funderingar?

För mer information, vänligen kontakta kommunens brottsförebyggande samordnare
0157-190 14