

Trygghetsvandring Malmköping

Februari/mars 2010



Bakgrund

Att minska brottsligheten samt öka tryggheten i Flens kommun är ett prioriterat område för både polisen i Flen och Flens kommun som verksamhet.

Under 2009 tillsattes en brottsförebyggande samordnare ett brottsförebyggande råd utformades och det skrevs ett samarbetsavtal mellan kommun och polis.

Under våren 2010 har samarbetsavtalet med polisen förnyats där de tidigare två prioriterade områdena utökats till att gälla sex stycken områden. Ett prioriterat område är trygghet.

En åtgärd för att öka tryggheten i en kommun kan vara att genomföra trygghetsvandringar (läs mer om trygghetsvandringar nedan)

I Flens kommun har flera trygghetsvandringar genomförts De första realiserades i Flens tätort hösten 2009. Under våren 2010 utfördes två stycken i Malmköping. Målet är att utöka trygghetsvandringarna till flera orter i kommunen.

Följande dokument är en sammanställning av resultatet från en trygghetsvandring som genomfördes i Malmköping februari och mars 2010. Sammanställningen beskriver identifierade problem som skapar otrygghet, förslag på åtgärder samt ansvarig aktör för åtgärden.

Vad är en trygghetsvandring?

Trygghetsvandring som metod

Trygghetsvandring som metod utvecklades i början av 2000-talet i Göteborg och har sedan dess spritt sig till stora delar av landet. Trygghetsvandringar är en metod för att skapa en bättre närmiljö genom att identifiera och åtgärda platser som upplevs otrygga eller bedöms vara osäkra. Metoden bygger på att dessa upptäckter görs i samverkan mellan olika verksamheter och i dialog med invånare som bor i och känner till det berörda området. Synpunkter och förslag på åtgärder skall sedan förmedlas till berörda beslutsfattare.

Vad tittar man på?

Under en trygghetsvandring tittar man på miljön utifrån fyra perspektiv:

1. Skötsel och underhåll
2. Bebyggelsen och anläggningars utformningar
3. Stadsplaneringens utformning
4. Det mänskliga livet (sociala problem)

Mer konkret studerar man till exempel buskage, belysning, tillgänglighet, utsmyckning, klotter, skadegörelse, gångtunnlar, lekplatser, bänkar, parkeringsplatser, hållplatser mm.

Vilka deltog i Malmköpings trygghetsvandring?

Det är viktigt att de som går trygghetsvandringen är en blandad grupp, sammansatt med olika åldrar, kön och bakgrund. För att få ett jämställdhetsperspektiv är önskemålet att gruppen utgörs av hälften kvinnor, hälften män. Under trygghetsvandringen i Malmköping deltog totalt 12 personer 6 kvinnor och 6 män, vilka representerade följande verksamheter:

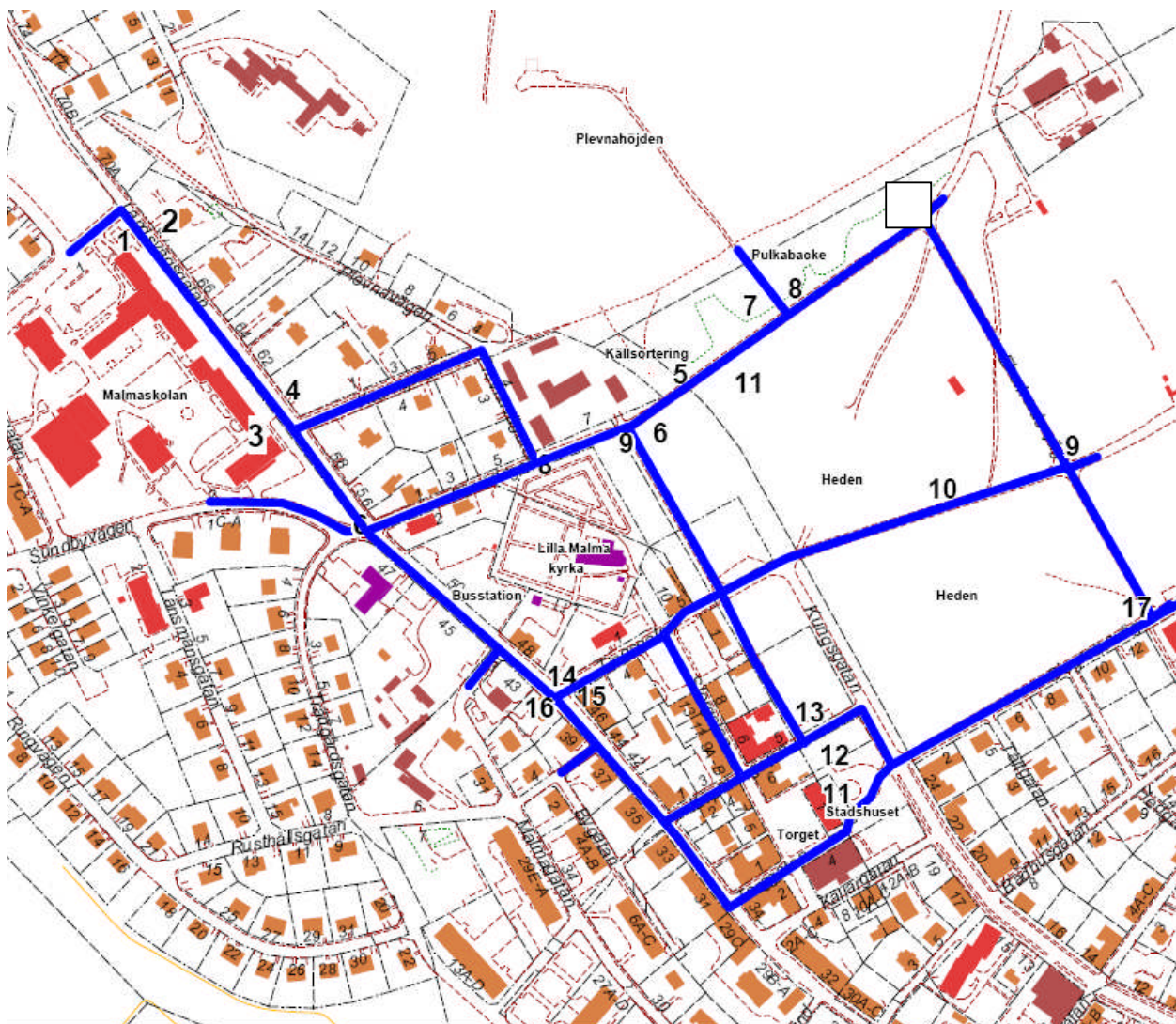
- Kommunledningsförvaltningen (Kommunens brottsförebyggande samordnare)
- Polisen
- Pensionärsföreningarna SPF samt PRO
- Ungdomssamordnare, Socialförvaltningen
- Nattvandrare
- Ungdomskonstnär, Barn- och utbildningsförvaltningen
- Fritidsgårdsverksamheten
- Byrådet Malmköping
- Tekniska förvaltningen (förhinder pga. snöröjning)
- Ungdomar (svåråtkomliga pga. sportlov)

Var och när skedde trygghetsvandringen?

Trygghetsvandringen genomfördes vid två tillfällen i slutet av februari samt början av mars, en eftermiddag och en kväll. Detta för att ha möjlighet att studera samma område i både dagsljus och mörker. Området avgränsades till att innefatta Landsvägsgatan, Heden samt runt "centrum", vid stadshuset.

Nedan: karta över vandringen. På kartan är identifierade problemområden numrerade. Se beskrivning av respektive siffra i matrisen på kommande sidor.

Då det var mycket snö när vandringen genomfördes omfattades inte problem med buskage och fysisk tillgänglighet i lika stor omfattning. Planer finns att genomföra en vandring till under året, när det grönskar.



Har Du frågor och funderingar?

För mer information, vänligen kontakta kommunens brottsförebyggande samordnare (vik):
Gunilla Malmqvist, 0157-190 14 alt gunilla.malmqvist@flen.se






Bild	Plats	Problem	Förslag på åtgärd	Ansvar	Åtgärdat
	1. Malmaskolans utfart	Skymd sikt pga snö	Bättre snöröjning	Tekniska förvaltningen	Detta åtgärdades direkt.
	2 Landsvägsgatan 68 mittemot Malmaskolan	Skymd skylt alla årstider	Klipp buskage	Tekniska förvaltningen Tomtägare	Problemet kvar vid uppföljningen i augusti, se vidare dokument "Trygghetsvandring aug 2010"
	3. Landsvägsgatan	Trasig, överkörd lyktstolpe	Ta bort/ersätt med ny	Vägverket	Problemet kvar vid uppföljningen i augusti se vidare dokument "Trygghetsvandring aug 2010"
	4. Landsvägsgatan, utanför Malmaskolan	Vårdslös bilkörning utanför skolan, trots övergångsställe	Blinkande övergångsställe, inför förslagsvis 30 km/h samt måla skylt på asfalten	Vägverket	Problemet kvar vid uppföljningen i augusti se vidare dokument "Trygghetsvandring aug 2010"
	5. Återvinningsstationen på Heden	Överfulla containrar, skräpigt, restaurangägare ställer konservburkar utanför, ofta bränder	Bättre rutiner för tömning Informationsbrev till restaurangägare Skyltar på containrar Kameraövervakning	SITA Restaurangägare	Problemet delvis kvar vid uppföljningen i augusti, dock privatpersoners skräp, se vidare dokument "Trygghetsvandring aug 2010"





Bild	Plats	Identifierat problem	Förslag på åtgärd	Ansvar	Åtgärdat
	6. Strålkastare, Heden	Slås på innan mörkret faller och är på hela natten	En sensor (?) som reagerar när mörkret faller samt stänga av helt vid ca kl 23- 24	Tekniska förvaltningen MIF KoF	Problemet påtalat för KoF
	7.Bänk vid Heden, till höger om återvinningsstationen	Gammalt klotter	Måla/ ta bort	Tekniska förvaltningen	Åtgärdat
	8. Pulkabacke	Snöhögar skymmer sikt	Röj bort snön 20-30 meter åt vardera håll samt sätt upp tillfälliga varningsskyltar under vintertid	Tekniska förvaltningen	Åtgärdat direkt
	9. T korset, Förrådsgatan/ Ebenhardsväg	Bilar sladdar och väjer ner skyltar	Stora och många stenar vid vägkanterna. "Utsmyckning" i mitten av T-korset	Vägverket	Beslut vid uppföljningen att tillsvidare låta det vara







Bild	Plats	Identifierat problem	Förslag på åtgärd	Ansvar	Åtgärdat
	10. Elskåp, Heden	Klotter	Sanera	Vattenfall	Problemet kvar vid uppföljningen i augusti se vidare dokument "Trygghetsvandring aug 2010"
	11. Baksidan stadshuset	Klotter, brännmärken, skräpigt, tillhåll för ungdomar och missbrukare.	Sanera samt installera rörelsesensorer på lamporna	Tekniska förvaltningen	Problemet kvar vid uppföljningen i augusti se vidare dokument "Trygghetsvandring aug 2010"
	12. Offentliga toaletter	Uppbrutna, nedskräpade och förstörda	Stänga/ta bort dem?	MIF	Åtgärdat Toaletterna stängs nattetid och städas regelbundet
	13. Köpmannagatan/Kungsgatan	Liten parkeringsplats med stora möjligheter.	Asfaltera upp fler p-platser mot Heden till	Vägverket Tekniska förvaltningen	Vid uppföljningen i augusti.. beslutas att skrinlägga förslaget p.g.a att det finns gott om andra P-platser

Bild	Plats	Identifierat problem	Förslag på åtgärd	Ansvar	Åtgärdat
	14. T-korset Lansvägsgatan/ Tingstagatan	"Här-går-man-skylt" saknas på ena sidan	Byt ut skylten	Vägverket	Problemet kvar vid uppföljningen i augusti se vidare dokument "Trygghetsvandring aug 2010"
	15. T-korset Lansvägsgatan/ Tingstagatan	Reflex har lossnat på skylt	Byt ut skylten	Vägverket	Problemet kvar vid uppföljningen i augusti se vidare dokument "Trygghetsvandring aug 2010"
	16. T-korset Lansvägsgatan/ Tingstagatan	Informationsskylten är otydlig Och felplacerad norrifrån sett För mycket information på samma skylt	Placera skylt på höger sida om vägen samt ev. byt ut/gör om skylt	Vägverket	Problemet kvar vid uppföljningen i augusti se vidare dokument "Trygghetsvandring aug 2010"

Övriga synpunkter/förslag på förbättringsområden

- Ordningsproblematik vid stadshuset (främst sommartid)
- Uppföljning 2010-08-17: Enligt deltagare har det varit lugnt under sommaren

- Överlag mycket gammalt klotter i Malmköping.
Förslag på åtgärd: Översyn samt sanering.
- Uppföljning 2010-08-17: Kontakter tas med ansvariga se dokumentation.

- Många rostiga och/eller smutsiga gatunamnsskyltar.
Förslag på åtgärd: Översyn samt utbyte av skyltar.
- Uppföljning 2010-08-17: Tekniska förvaltningen kontaktar vägverket.

- Stundom dåliga vägs skyltar (som även sitter illa till)
Förslag på åtgärd: översyn samt utbyte/omplacering av skyltar
- Uppföljning 2010-08-17: Se ovan
- Mörk samt dålig promenadstig vid Suckarnas allé (planket vid idrottsplatsen)
Förslag på åtgärd: belysning samt röjning/utjämning av stigen
- Uppföljning 2010-08-17: Efter diskussion beslutas avvakta, belysning finns på gatan intill och det finns alternativa stigar att välja.

- Stora gropar utanför banken
Förslag på åtgärd: täpp igen hålen
- Uppföljning 2010-08-17: Finns med under identifierade problem i augusti, ansvarig kontaktas.

- Gör en allmän gångstig diagonalt över Heden, från tennisbanorna sett.
- Uppföljning 2010-08-17: Efter diskussion avslås detta, man går ändå var man vill över Heden.

- Höga, skymmande staket vid ett flertal korsningar på Landsväggsgatan
Förslag på åtgärd: Översyn samt att vidta åtgärder.
- Uppföljning 2010-08-17: Finns med under identifierade problem, ansvarig kontaktas.

Har Du frågor och funderingar?

För mer information, vänligen kontakta kommunens brottsförebyggande samordnare (vik):
Gunilla Malmqvist, 0157-190 14 alt. gunilla.malmqvist@flen.se