

Trygghetsvandring Mellösa 2017-11-30

Deltagare:

Från orten – Boris Ottosson, Åke Bahrenfeldt och Åsa Lockner

Ted Bäck och Henrik Englund från Polisen. Anna Dejerud, Tekniska kontoret, "Carla" Swenson, Ortsutvecklare och Mats Elfvén Räddningstjänsten. Samtliga Samhällsbyggnadsförvaltningen

Start vid Bysmedjan. Vi började med en kort promenad över järnvägen, på Harpsundsvägen. Vi konstaterade att järnvägsövergången känns säker och att det finns en gång- och cykelväg till skolan, parallellt med järnvägen. Den sköts året om av Tekniska avdelningen, Samhällsbyggnadsförvaltningen.

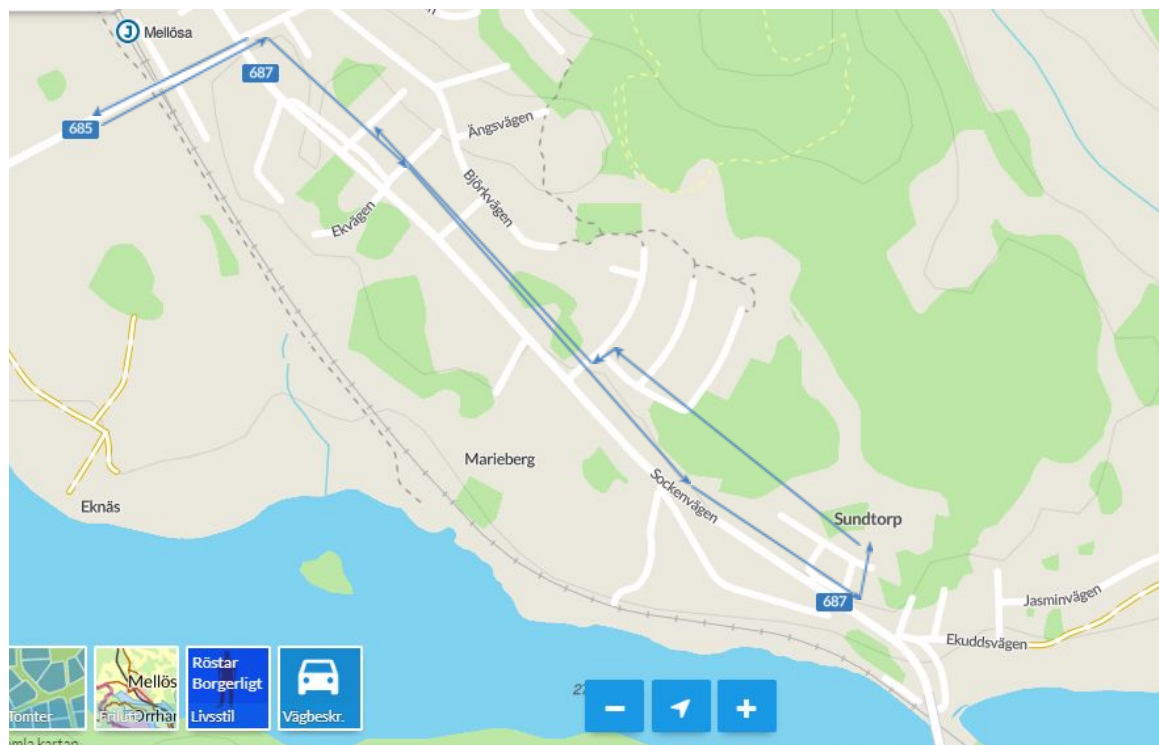








Bild	Plats	Problem	Förslag till åtgärd	Ansvar	Åtgärdat
Bild saknas	30 sträckan förbi Bysmedjan	Bilar håller för hög hastighet	Någon form av farthinder	Trafikverket	
	Mitt emot Bysmedjan	Trasig gatlykta	Laga lyktan	Trafikverket	
	Gamla vägen parallellt med Sockenvägen söderut från Bysmedjan	Mörkt promenadstråk	Sätta upp gatubelysning	Flens kommun, Tekniska avdelningen Samhällsbyggnadsförvaltningen	

	<p>Gamla vägen parallellt med Sockenvägen söderut från Bysmedjan</p>	<p>Mörkt promenadstråk</p>	<p>Sätta upp gatubelysning</p>	<p>Flens kommun, Tekniska avdelningen Samhällsbyggnadsförvaltningen</p>	
	<p>Sockenvägen</p>	<p>Hastigheten är för hög på hela Sockenvägen</p>	<p>Övergång till 60 km/h på södra delen, mot Mellösaverken</p>	<p>Trafikverket</p>	
	<p>Sockenvägen</p>	<p>Hastigheten är för hög på hela Sockenvägen</p>	<p>Övergång till 60 km/h på södra delen, mot Mellösaverken</p>	<p>Trafikverket</p>	

	<p>Kurvan på Sockenvägen, mellan bron och Mellösaverken</p>	<p>Kurvan är feldoserad</p>	<p>Dosera om kurvan</p>	<p>Trafikverket</p>	
<p>Bild saknas</p>	<p>Sträckan Marieberg – Hasselbacken</p>	<p>Avsaknad av säker gång och cykelväg Marieberg - Hasselbacken</p>	<p>Anlägga en GC-väg på sträckan, alt annan sträckning</p>	<p>Flens kommun, Tekniska avdelningen Samhällsbyggnadsförvaltningen</p>	
	<p>Sockenvägen</p>	<p>Smal väggren</p>	<p>Bredda väggrenen</p>	<p>Trafikverket</p>	
	<p>Allmänningen mellan Sundtorp och Kärrängsvägen</p>	<p>Trasiga brunnslock</p>	<p>Lag/byt ut locken</p>	<p>Flens kommun, Tekniska avdelningen Samhällsbyggnadsförvaltningen</p>	



Korningen Mariebergsvägen -
Sockenvägen

Klotter på skylt

Avlägsna klotter

Flens kommun,
Räddningstjänsten
Samhällsbyggnads-
förvaltningen

Bild saknas

Förskolan Tomtebo

Belysningen är
felvänd på
lekplatsen vid
förskolan Tomtebo

Rikta belysningen
mot lekplatsen

FKAB, Flens
Kommunfastigheter
AB